



””” GEODIL ”””

Poreč

Geodetsko premjeravanje
Poreč - Viktora Cara Emina 1
Tel.052/451-010, Fax. 052/451-010
GSM 098/1666860, 091/5250102
E-mail: geodil@pu.t-com.hr
OIB 43551975007



REPUBLIKA HRVATSKA
Istarska županija
Regione Istriana
Upravni odjel za decentralizaciju, lokalnu i područnu
(regionalnu) samoupravu, prostorno uređenje i gradnju
Odsjek za prostorno uređenje i gradnju Poreč-Parento

OVAJ GLAVNI PROJEKT, KOJI SE SASTOJI OD
65 MAPA, SASTAVNI JE DIO
GRAĐEVINSKE DOZVOLE
KLASA: UP/I-361-03/18-01/000142
URBROJ: 2163/1-18-05/5-18-0005
Poreč, 26.09. 2018.

RJEŠENJEM DRŽAVNE GEODETSKE UPRAVE Klasa: UP/I-930-03/08-02/442, UR.BROJ: 541-01-
vrtki GEODIL d.o.o. izdana je suglasnost za obavljanje poslova državne izmjere i k

OZNAKA ELABORATA IZ UPISNIKA: 123/2018

INVESTITOR: TURISTIČKA ZAJEDNICA OPĆINE FUNTANA, FUNTANA, B.BORISIJA 2
OIB: 28482399657

NAZIV ZAHVATA U PROSTORU: REKONSTRUKCIJA GRAĐEVINE (DOGRADNJA) JAVNE I DRUŠTVENE NAMJENE

KULTURNA USTANOVA - GALERIJA „ZGOR MURVE“

LOKACIJA: NASELJE FUNTANA

GEODETSKI PROJEKT BROJ: 123/2018

JEDINICA LOKALNE SAMOUPRAVE: OPĆINA FUNTANA

KATASTARSKA OPĆINA: FUNTANA

KATASTARSKA ČESTICA: 953 i 954

BUDUĆA GRAĐEVNA ČESTICA: 953 /1

VIŠI SAVJETNIK ZA
PROSTORNO UREĐENJE I GRADNJU
ŽELJKO VADNJAK, dipl.ing.grad.



GEODETSKI PROJEKT

GLAVNI PROJEKT: REKONSTRUKCIJA GRAĐEVINE (DOGRADNJA) JAVNE I DRUŠTVENE NAMJENE,
KULTURNA USTANOVA - GALERIJA „ZGOR MURVE“

GLAVNI PROJEKTANT: MARKO LIOVIĆ, mag.ing.arch.

REDNI BROJ KNJIGE: MAPA 8/8

ZAJEDNIČKA OZNAKA PROJEKTA: ZM 032/16

MARKO LIOVIĆ
mag.ing.arch.
OVLAŠTENI ARHITEKT
44931

KLASA: 932-06/18-02/639
URBROJ: 541-27-05/2-18-3
Poreč, 31.07.2018.

Ovlaštena osoba:
Snježana Čanković

PROJEKTANT GEODETSKOG PROJEKTA:

Odgovorna osoba za obavljanje stručnih geodetskih poslova:

Ovlašteni inženjer geodezije:

Vjekoslav Radin dipl.ing.geod.

Vjekoslav Radin
dipl.ing.geod.
Ovlašteni inženjer geodezije
GEODIL d.o.o.
Poreč
Geo 454

Geodil d.o.o.
ul. V. C. Emina 1, 52440 POREČ

U Poreču, lipanj 2018.

SASTAVNI DIJELOVI ELABORATA

1. Naslovna stranica geodetskog projekta
2. Ulazni podaci
3. Geodetski situacijski nacrt
4. Geodetska situacija građevine
5. Popis koordinata
6. Prijavni listovi i kopije katastarskog plana za evidentiranje građevine
7. Prikaz izmjerenog stanja sa podacima katastarskog plana
8. Izvješća u okviru izrade geodetskog elaborata



REPUBLIKA HRVATSKA

odručni ured za katastar Pula-Pola
 ODJEL ZA KATASTAR NEKRETNINA POREČ-PARENZO
 danje na dan: 01.07.2018. 22:47

Katastarska općina: 323632, FUNTANA

Broj ZK uložka: 328

Broj zadnjeg dnevnika/Upravnog rješenja: POČETNO STANJE
 Aktivne plombe:

Izvadak iz BZP-a

A Posjedovnica PRVI ODJELJAK

Rbr.	Broj katastarske čestice	Broj D.L.	Adresa katastarske čestice/Način uporabe katastarske čestice/Način uporabe zgrade, naziv zgrade, kućni broj zgrade	Površina/m ²	PPR
1.	953	29	COKI DVORIŠTA JAVNA ZGRADA, COKI	256 184 72	
2.	954	21	COKI PAŠNJAK	97 97	
UKUPNO:				353	

B Vlastovnica

Rbr.	Sadržaj upisa	Primjedba
1.	Vlasnički dio: 1/1 TURISTIČKA ZAJEDNICA MJESTA FUNTANE FUNTANA	

C Teretovnica

Rbr.	Sadržaj upisa	Iznos	Primjedba
Tereta nema!			

Potvrđuje se da ovaj izvadak odgovara stanju baze zemljišnih podataka na datum 01.07.2018.



REPUBLIKA HRVATSKA
DRŽAVNA GEODETSKA UPRAVA
PODRUČNI URED ZA KATASTAR PULA-POLA
ODJEL ZA KATASTAR NEKRETNINA POREČ-PARENZO

KLASA: 935-12/18-02/567

URBROJ: 378-18-1

POREČ, 29.05.2018.

Temeljem čl. 11. Pravilnika o određivanju visine stvarnih troškova uporabe podataka dokumentacije državne izmjere i katastra nekretnina (»Narodne novine«, br. 148/08, 75/09 i 51/13) dolje potpisani GEODIL građevinarstvo i geodezija d. o. o., OIB:43551975007, Viktora Cara Emina 1, Poreč, daje sljedeću

IZJAVU

Izjavljujem da sam od Državne geodetske uprave preuzeo

- Izvoz iz geodetsko-tehničkog dijela katastarskog operata:
K.o.: FUNTANA, katastarske čestice: 806/1, 952/1, 952/2, 953, 954, 962. Broj katastarskih čestica: 6.
- REZERVACIJA BROJEVA KATASTARSKIH ČESTICA:
K.o. FUNTANA, čestica 953, broj podbrojeva: 2

Preuzeti podaci bit će korišteni isključivo u svrhu Izrada geodetskih elaborata.
Upoznati smo s činjenicom da smo preuzimanjem stekli pravo uporabe podataka za odobrenu svrhu/posao, te nam ni na koji način nije preneseno pravo vlasništva nad podacima.

Po okončanju posla nećemo zadržati niti jednu kopiju, odnosno sa svojih računala izbrisat ćemo sve podatke dobivene od Državne geodetske uprave.

Poznato nam je da je svako umnožavanje, davanje dobivenih podataka na uporabu drugim osobama kao i uporaba istih u druge svrhe osim za svrhu za koju su izdani, kažnjivo u smislu čl. 155. Zakona o državnoj izmjeri i katastru nekretnina (»Narodne novine«, br. 16/07, 152/08, 124/10, 56/13, 121/16 i 9/17) .

Korisnik se potpisom obvezuje da će izdane podatke odnosno javne isprave upotrebljavati isključivo za odobrenu svrhu i na odobreni način, sukladno čl. 10. Pravilnika o određivanju visine stvarnih troškova uporabe podataka dokumentacije državne izmjere i katastra nekretnina (»Narodne novine«, br. 148/08, 75/09 i 51/13) .

Izdavač: Paolo Pucić, geodetski tehničar
stručni suradnik za geodetske poslove



Odgovorna osoba korisnika:

Vjekoslav Račin
dipl.ing.geod.
Ovlašteni inženjer geodezije
GEODIL d.o.o.
Poreč

Geo 454



REPUBLIKA HRVATSKA
DRŽAVNA GEODETSKA UPRAVA
ODRUČNI URED ZA KATASTAR
PULA-POLA
ODJEL ZA KATASTAR
NEKRETNINA POREČ-PARENZO

KLASA: 935-12/18-02/567

ŠIFRA: 541-27-05/1-18-2

POREČ, 29.05.2018

POTVRDA REZERVACIJE BROJEVA KATASTARSKIH ČESTICA

Odručni ured za katastar Pula-Pola temeljem zahtjeva GEODIL građevinarstvo i geodezija d. o. o., 43551975007, Hrvatska, Viktora
Emina 1, Poreč potvrđuje rezervaciju sljedećih brojeva/podbrojeva katastarskih čestica za Odjel za katastar nekretnina Poreč-
Porenzo:

Podbrojevi katastarskih čestica		
Katastarska općina	Broj katastarske čestice	Podbroj katastarske čestice
FUNTANA(323632)	953	1
FUNTANA(323632)	953	2

Ova potvrda izdaje se u svrhu Izrada geodetskih elaborata i u druge svrhe se ne smije upotrijebiti.

Pravna pristojba po tar.br. I Tarife upravnih pristojbi ne naplaćuje se.

Odgovorna osoba: Paolo Pucić, geodetski tehničar
stručni suradnik za geodetske poslove

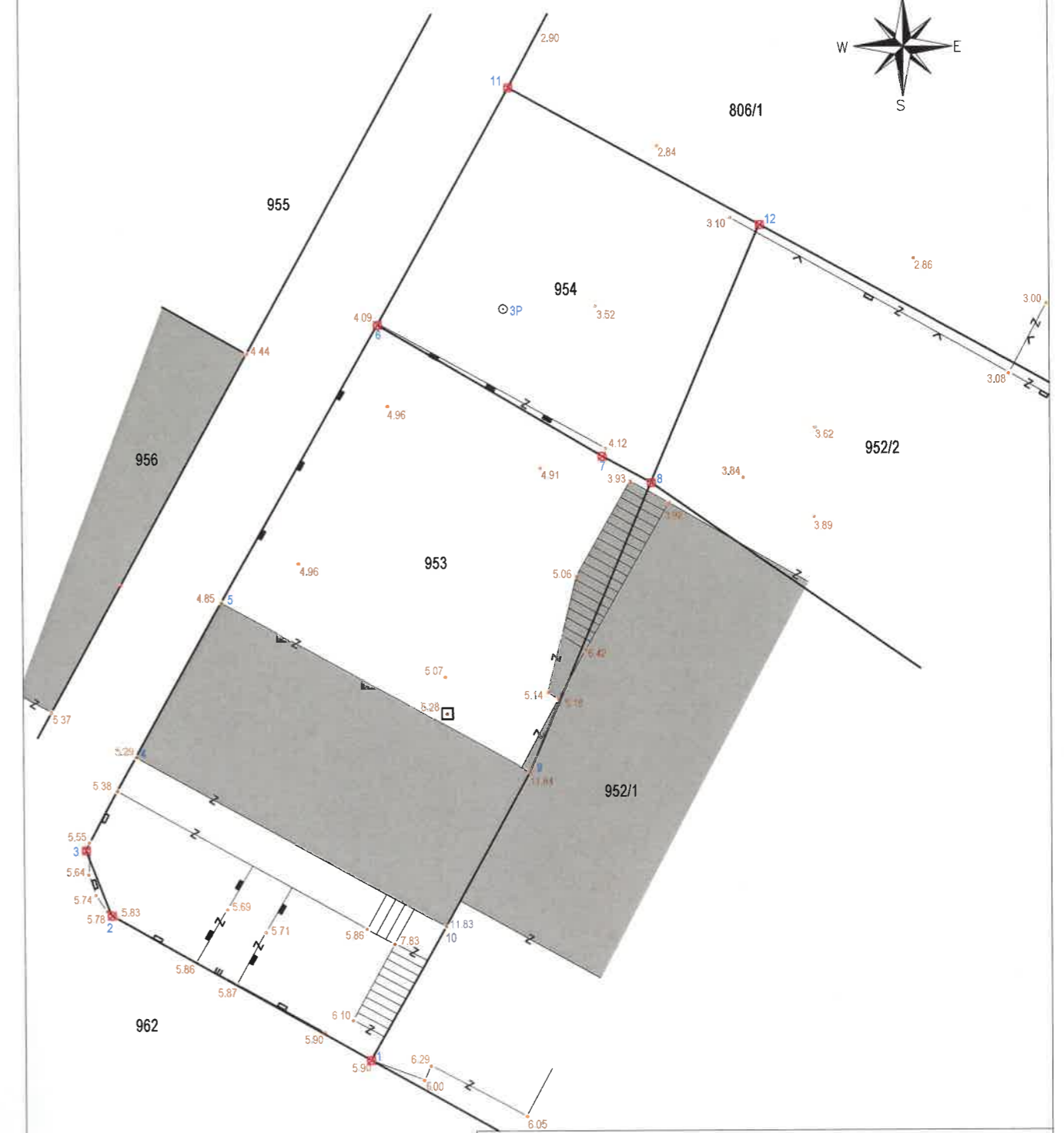





Geodetsko premjeravanje
 Poreč - Viktora Cara Emina 1
 Tel.052/451-010, Fax. 052/451-010
 GSM 098/1666860, 091/5250102
 E-mail: geodil@pu.t-com.hr

Područni ured za katastar : PULA
 Odjel za katastar nekretnina : POREČ
 K.O.: FUNTANA, MBR: 323632
 k.č. 953 i 954
 Naselje: Funtana
 Mjerilo 1:200

GEODETSKI SITUACIJSKI NACRT



GEODETSKI PROJEKT BROJ: GP-123/2018	
U Poreču, lipanj 2018.	
Odgovorna osoba za obavljanje stručnih geodetskih poslova: Ovlašteni inženjer geodezije Vjekoslav Radin dipl.ing.geod.	Vjekoslav Radin dipl.ing.geod. Ovlašteni inženjer geodezije GEODIL d.o.o. Poreč
Izradio: Ovlašteni inženjer geodezije ili stručnjak o.i.g. ili suradnik o.i.g. Kristina Ovčarić mag.geod.-dipl.ing.geod.	Geo 454



”GEODIIL” Poreč

Geodetsko premjeravanje
Poreč - Viktora Cara Emina 1
Tel.052/451-010, Fax. 052/451-010
GSM 098/1666860, 091/5250102
E-mail: geodil@pu.t-com.hr

Područni ured za katastar : PULA
Odjel za katastar nekretnina : POREČ
K.O.: FUNTANA, MBR: 323632
k.č. 953 i 954
Naselje: Funtana
Mjerilo 1:200

GEODETSKA SITUACIJA GRAĐEVINE



GEODETSKI PROJEKT BROJ: GP-123/2018

U Poreču, lipanj 2018.

Odgovorna osoba za obavljanje stručnih
geodetskih poslova:
Ovlašteni inženjer geodezije
Vjekoslav Radin dipl.ing.geod.

Izradio:
Ovlašteni inženjer geodezije ili
stručnjak o.i.g. ili suradnik oig.
Kristina Ovčarić mag.geod.-dipl.ing.geod.

Vjekoslav Radin
dipl.ing.geod.
Ovlašteni inženjer geodezije
GEODIIL Poreč
Geo 454

K.O. FIZIČANA
MBR: 323632

1	2	3	4	5	6	7	8	9	10	11	12	13	14	15	16	17
Popis koordinata pomoćnih točaka																
1P	272084.39	5008154.83														željezna_bolcna
2P	272065.49	5008120.54														željezna_bolcna
3P	272085.80	5008143.83														željezna_bolcna
Popis koordinata lomnih točaka građevnih čestica																
1	272080.51	5008118.07			21	1	5		272080.51	5008118.07						željezna_bolcna
2	272071.71	5008123.21			21	1	5		272071.71	5008123.21						željezna_bolcna
3	272070.88	5008125.47			21	1	5		272070.88	5008125.47						željezna_bolcna
4	272072.72	5008128.61			23	9	5		272072.70	5008128.58						javna_zgrada
5	272075.76	5008133.80			23	9	5		272075.76	5008133.80						javna_zgrada
6	272081.41	5008143.18			21	1	5		272081.41	5008143.18						željezna_bolcna
7	272088.90	5008138.58			21	1	5		272088.90	5008138.58						željezna_bolcna
8	272090.56	5008137.63			21	1	5		272090.56	5008137.63						željezna_bolcna
9	272086.17	5008127.87			23	9	5		272086.17	5008127.87						javna_zgrada
10	272083.20	5008122.66			23	9	5		272083.17	5008122.61						javna_zgrada
11	272086.02	5008151.27			21	1	5		272086.02	5008151.27						željezna_bolcna
12	272094.49	5008146.39			21	1	5		272094.49	5008146.39						željezna_bolcna
13	272093.44	5008144.04			21	1	5		272093.44	5008144.04						željezna_bolcna
Popis koordinata lomnih točaka građevine																
14	272090.13	5008138.32			23	9	1		272090.13	5008138.32						javna_zgrada
15	272089.94	5008137.98			23	9	1		272089.94	5008137.98						javna_zgrada
16	272084.66	5008128.73			23	9	1		272084.66	5008128.73						javna_zgrada
17	272084.73	5008140.25			31	9	1		272086.73	5008140.25						javna_zgrada
18	272085.84	5008138.69			31	9	1		272085.84	5008138.69						javna_zgrada
19	272087.67	5008137.65			31	9	1		272087.67	5008137.65						javna_zgrada
20	272087.07	5008136.60			31	9	1		272087.07	5008136.60						javna_zgrada
21	272085.25	5008137.64			31	9	1		272085.25	5008137.64						javna_zgrada
22	272084.16	5008135.73			31	9	1		272084.16	5008135.73						javna_zgrada
23	272085.99	5008134.69			31	9	1		272085.99	5008134.69						javna_zgrada
24	272085.38	5008133.64			31	9	1		272085.38	5008133.64						javna_zgrada
25	272083.57	5008134.68			31	9	1		272083.57	5008134.68						javna_zgrada
26	272081.57	5008131.21			31	9	1		272081.57	5008131.21						javna_zgrada
27	272083.40	5008130.17			31	9	1		272083.40	5008130.17						javna_zgrada
28	272083.09	5008129.62			31	9	1		272083.09	5008129.62						javna_zgrada
29	272080.57	5008131.07			31	9	1		272080.57	5008131.07						javna_zgrada
30	272081.49	5008132.68			31	9	1		272081.49	5008132.68						javna_zgrada
31	272077.51	5008133.80			31	9	1		272077.51	5008133.80						javna_zgrada
32	272077.08	5008133.05			31	9	1		272077.08	5008133.05						javna_zgrada
33	272072.70	5008128.58			31	9	1		272072.70	5008128.58						javna_zgrada
34	272083.17	5008122.61			31	9	1		272083.17	5008122.61						javna_zgrada

Izrijereno: lipanj 2018. god.

Broj UP I^o -----

Prijavni list sastavljen dana u lipnju 2018.

Općina: **FUNTANA**

Odjel za katastar nekretnina Poreč-Parenzo

Katastarska općina: **FUNTANA**

MBR: **323632**

Općinski sud: **PULA**

Stalna služba: **POREČ**

PRIJAVNI LIST

KLASA: 932-06/ -02/

URBROJ: 541-27-05/

Poreč,

Ovlaštena osoba:

Snježana Čanković

GEODIL d.o.o.

ul. V.C. Emina 1 Poreč tel. 052/451-010

DOSADAŠNJE STANJE						Oznaka promjene
Broj posj. lista	Prezime, ime, adresa i OIB	Broj kat. čestice	Način uporabe	Površina ----- ha a m ²	Broj z.k. ul.	
1	2	3	4	5	6	7
328	Turistička zajednica mjesta Funtane Funtana	953	dvorišta	1 84	328	Parcelacija
			javna zgrada, Coki	72		
		954	pašnjak	97		
				3 53		

NOVO STANJE							
Broj posj. lista	Prezime, ime, adresa i OIB	Broj kat. čestice	Adresa kat. čestice	Način uporabe	Površina ----- ha a m ²	Naziv zgrade	Broj z.k. ul.
8	9	10	11	12	13	14	15
	Dosadašnji	953/1	Coki	javna zgrada	72		
				dvorište	62		
		dvorište	1 09				
				pašnjak	94		
		953/2	Coki	dvorište	13		
		954	Coki	pašnjak	3		
					3 53		

Odgovorna osoba za obavljanje stručnih geodetskih poslova:
Vjekoslav Radin dipl. ing. geod.

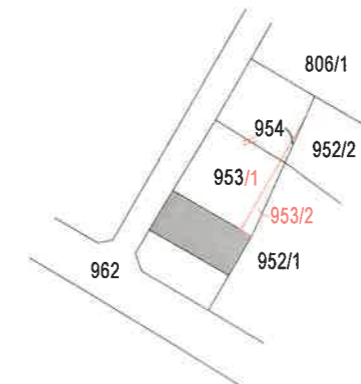

Vjekoslav Radin
dipl. ing. geod.
Ovlašteni inženjer geodezije
GEODIL d.o.o.
Poreč



Geo 454

Geodetsko premjeravanje
Poreč - Viktora Cara Emina 1
Tel.052/451-010, Fax. 052/451-010
GSM 098/1666860, 091/5250102

KOPIJA KATASTARSKOG PLANA MJERILO 1:1000



U Poreču, lipanj 2018.

Odgovorna osoba za obavljanje stručnih
geodetskih poslova:

Ovlašteni inženjer geodezije

Vjekoslav Radin dipl.ing.geod.

Vjekoslav Radin
dipl.ing.geod.

Ovlašteni inženjer geodezije

GEODIL d.o.o.
Poreč

Geo 454

KLASA:

URBROJ:

Poreč,

Ovlaštena osoba:

Snježana Čanković dipl. ing. geod.

Broj UP 1^o -----

Prijavni list sastavljen dana u lipnju 2018.

Općina: **FUNTANA**

Odjel za katastar nekretnina Poreč-Parenzo

Katastarska općina: **FUNTANA**

MBR: **323632**

Općinski sud: **PULA**

Stalna služba: **POREČ**

PRIJAVNI LIST

KLASA: 932-06/ -02/

URBROJ: 541-27-05/

Poreč,

Ovlaštena osoba:

Snježana Čanković

GEODIL d.o.o.

Ul. V.Č.Šimina 1 Poreč tel. 052/451-010

DOSADAŠNJE STANJE							NOVO STANJE									
Broj posj. lista	Prezime, ime, adresa i OIB	Broj kat. čestice	Način uporabe	Površina ----- ha a m ²		Broj z.k. ul.	Oznaka promjene	Broj posj. lista	Prezime, ime, adresa i OIB	Broj kat. čestice	Adresa kat. čestice	Način uporabe	Površina ----- ha a m ²		Naziv zgrade	Broj z.k. ul.
1	2	3	4	5		6	7	8	9	10	11	12	13		14	15
	Turistička zajednica mjesta Funtane Funtana	953/1	javna zgrada dvorište dvorište pašnjak	72 62 1 09 94			Ucrtavanje	Dosadašnji	953/1	Ribarska 24	javna zgrada dvorište dvorište	1 15 61 1 61				
				3 37									3 37			

Odgovorna osoba za obavljanje stručnih geodetskih poslova:
Vjekoslav Radin dipl. ing. geod.

Vjekoslav Radin
dipl. ing. geod.
Ovlašteni inženjer geodezije
GEODIL d.o.o.
Poreč



Geo 454

Geodetsko premjeravanje
Poreč - Viktora Cara Emina 1
Tel.052/451-010, Fax. 052/451-010
GSM 098/1666860, 091/5250102

KOPIJA KATASTARSKOG PLANA
MJERILO 1:1000



U Poreču, lipanj 2018.

Odgovorna osoba za obavljanje stručnih
geodetskih poslova:

Ovlašteni inženjer geodezije
Vjekoslav Radin dipl.ing.geod.

KLASA:
URBROJ:
Poreč,

Ovlaštena osoba:
Snježana Čanković dipl. ing. geod.

Vjekoslav Radin
dipl.ing.geod.
Ovlašteni inženjer geodezije
GEODIIL
Poreč



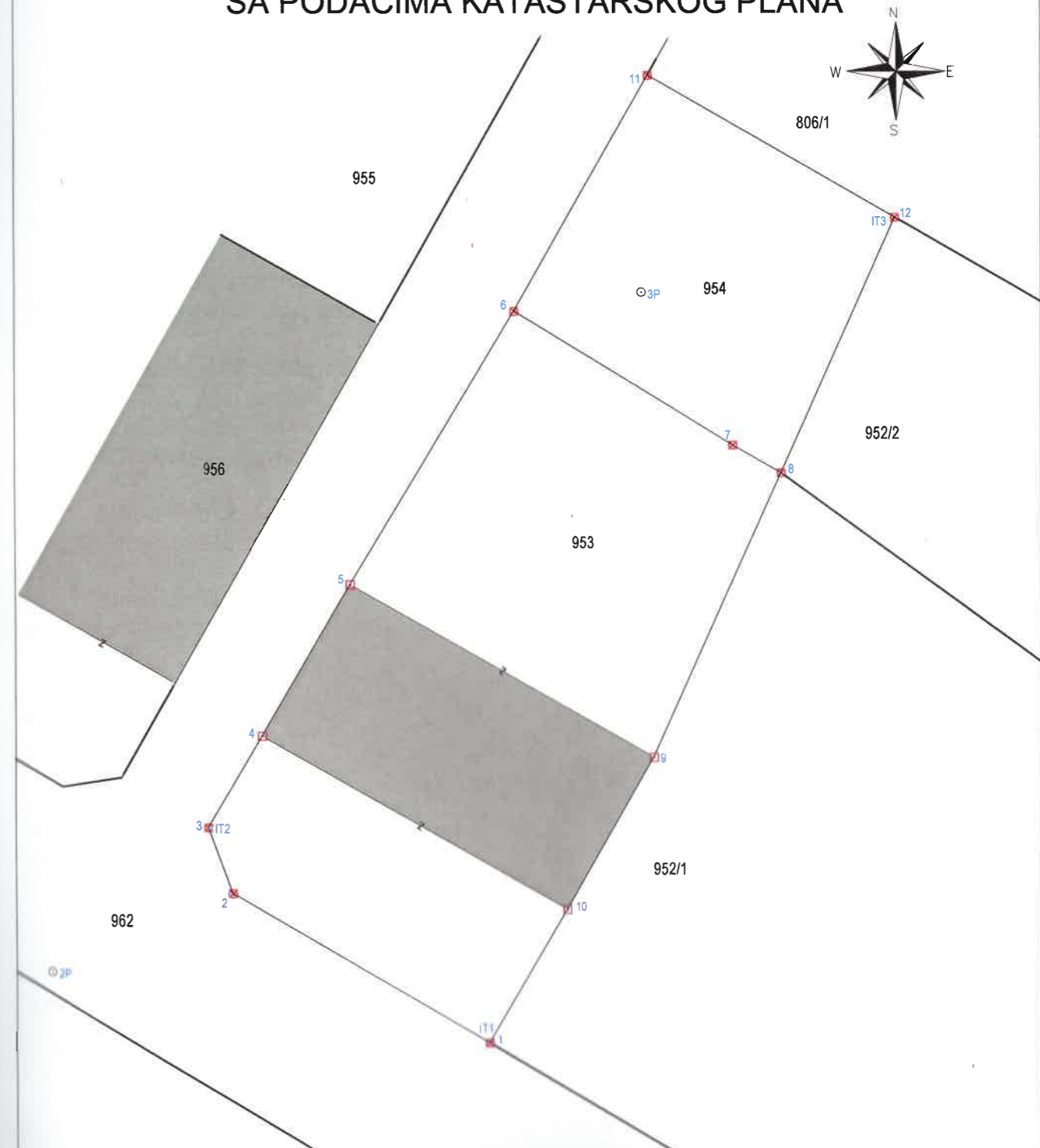


GEODIIL Poreč

Geodetsko premjeravanje
Poreč - Viktora Cara Emina 1
Tel.052/451-010, Fax. 052/451-010
GSM 098/1666860, 091/5250102
E-mail: geodil@pu.t-com.hr

Područni ured za katastar : PULA
Odjel za katastar nekretnina : POREČ
K.O.: FUNTANA, MBR: 323632
k.č. 953 i 954
Naselje: Funtana
Mjerilo 1:200

PRIKAZ IZMJERENOG STANJA SA PODACIMA KATASTARSKOG PLANA



GEODETSKI PROJEKT BROJ: GP-123/2018

U Poreču, lipanj 2018.

Odgovorna osoba za obavljanje stručnih
geodetskih poslova:
Ovlašteni inženjer geodezije
Vjekoslav Radin dipl.ing.geod.

Izradio:
Ovlašteni inženjer geodezije ili
stručnjak o.i.g. ili suradnik o.i.g.
Kristina Ovčarić mag.geod.-dipl.ing.geod.

Vjekoslav Radin
dipl.ing.geod.
Ovlašteni inženjer geodezije
GEODIIL d.o.o.
Poreč
Geo 454



IZVJEŠĆE O PREDOČENJU GEODETSKOG PROJEKTA

U lipnju 2018. godine izvršeno je geodetsko premjeravanje k.č. 953 i k.č. 954 K.O. Funtana za potrebu izrade geodetskog projekta.

Ovim elaboratom usklađuje se stanje u katastarskom i zemljišnoknjižnom operatu sa stvarnim stanjem u naravi.

U ovom geodetskom projektu izrađena je situacija stvarnog stanja za k.č. 953 i k.č. 954. Izvršila se i parcelacija k.č. 953 i k.č. 954 na novonastale k.č. 953/1, 953/2 i 954. Ucrtavanje dogradnje javne zgrade izvršilo se na k.č. 953/1 u svrhu ishoda potrebnih dokumentacija.

Nakon izrade ovog geodetskog projekta koji je stranci pokazan i objašnjen dana joj je mogućnost eventualnih primjedbi.

Stranka se slaže sa izradom geodetskog projekta, nema nikakvih primjedbi te potpisuje ovo izvješće u znak suglasnosti.

Potpis stranke:

za Turističku zajednicu općine Funtana
direktorica Milohanović Čehić Ana



Lipanj, 2018. godine

Sastavila: Kristina Ovčarić mag.geod.-dipl.ing.geod.





"GIGI OJDIĆ" d.o.o.

IZVJEŠĆE O UTVRĐIVANJU MEĐA I DRUGIH GRANICA TE NOVIM RAZGRANIČENJIMA

U lipnju 2018. godine u postupku utvrđivanja postojećih međa i drugih granica te o novim razgraničenjima prisutni:

I. Naručitelj izrade projekta/nositelji prava na predmetnoj katastarskoj čestici:

1. Turistička zajednica mjesta Funtana

K.O. Funtana

MBR: 323632

k.č. 953, k.č. 954, dio k.č. 806/1

II. Utvrđeni stvarni korisnici susjednih katastarskih čestica sa predmetnom katastarskom česticom:

1. za k.č. 952/1, k.č. 952/2

Silvia d.o.o.

2. za k.č. 962, dio k.č. 806/1

Općina Funtana

3. dio k.č. 806/1

Republika Hrvatska

Prekalj Ada

Martinović Miranda

Kaligarić Boris

IV. Opis uviđaja:

Uvidom na licu mjesta uz prisutnost naručitelja geodetskog projekta utvrđene su postojeće međne oznake za k.č. 953 i k.č. 954 u K.O. Funtana.

Vanjske granice predmetnih parcela k.č. 953 i k.č. 954 definirane su željeznim boltnama i rubom objekta. Ovim geodetskim projektom potvrđuje se da su obnovljene međne oznake predmetnih i susjednih katastarskih čestica, postavljene i kontrolirane sa službenim katastarskim podacima, te kao takve predstavljaju vjerodostojne granice.

Parcelacija je nastala parcelacijom k.č. 953 i k.č. 954 na novonastale k.č. 953/1, k.č. 953/2 i k.č. 954.

Stranke se slažu sa položajem međnih oznaka te ih kao takve preuzimaju, utvrđene granice vidljive su iz prikaza izmjerenog stanja sa podacima katastarskog plana priloženog u elaboratu.

Stranke su sa gore navedenim upoznate, te na zapisnik nemaju nikakvih primjedbi.

I. Potpis nositelja prava na katastarskoj čestici koja je predmet geodetskog projekta (naručitelj projekta):

1. Turistička zajednica mjesta Funtana
direktorica Milohanović Čehić Ana



II. Potpisi nositelja prava na susjednim katastarskim česticama:

1. za Silvia d.o.o.

2. za Općinu Funtana
načelnik Mladen Grgeta

3. Republika Hrvatska

Prekalj Ada

Martinović Miranda

Kaligarić Boris



poslana poštom, nije se odazvala na poziv

poslana poštom, nije se odazvala na poziv

poslana poštom, nije se odazvala na poziv

poslan dopis - nepoznata osoba na navedenoj adresi, nije moguće stupiti u kontakt

poslan dopis - nepoznata osoba na navedenoj adresi, nije moguće stupiti u kontakt

U Poreču, lipanj 2018. godine

Izvešće sastavila: Kristina Ovčarić mag.geod.-dipl.ing.geod.

[Handwritten signature]

Općina Funtana
Ovlaštena osoba za geodeziju
GEO.DIP. Kristina Ovčarić
Poreč

TEHNIČKO IZVJEŠĆE

K.O.: FUNTANA

MBR: 323632

U lipnju 2018. godine izvršeno je geodetsko premjeravanje k.č. 953 i k.č. 954 u K.O. Funtana u svrhu izrade geodetskog projekta.

Snimanje predmetne nekretnine izvršeno je GNSS metodom, instrumentom Stonex GNSS S911IN sa pripadajućom opremom.

Za potrebe snimanja postavljene su pomoćne točke 1P, 2P i 3P koje su određene GNSS Roverom Stonex GNSS S911IN sa kojih je izvršeno premjeravanje detaljnih točaka polarnom metodom.

Premjeravanje detaljnih točaka izvršeno je totalnom stanicom SOKKIA SET 330 R3 sa pripadajućom opremom. Navedenim instrumentom izvršit će se također iskolčenje budućeg objekta.

Dio građevine koji se nalazi na k.č. 953 odnosno novonastaloj k.č. 953/2 ne evidentira se kroz ovaj geodetski projekt, već će se on evidentirati kroz poseban geodetski elaborat.

Preklop je izvršen metodom 1.0 prema Uputi.

Identične točke označene su sa IT1, IT2 i IT3.

Podaci su obrađeni na računalu u geodetskom programu GEO PLUS, ZW Cad, Microsoft Office Word i Microsoft Office Excel, a za ispis teksta i crteža korišten je printer Konica Minolta biz hub c220.

Lipanj, 2018. godine

Sastavila: Kristina Ovčarić mag.geod.-dipl.ing.geod.


Kristina Ovčarić

Vjekoslav Radin
dipl.ing.geod.

Ovlašteni inženjer geodetije

GEODIL d.o.o.
Poreč

Geo 454



V. Gregor Raj Radin
Istria, d.o.o.

Ovlašteni inženjer geodetije

GEOFIL d.o.o.
Poreč

Geo 454